

Gestionnaire des lieux

La page **Lieux** permet de gérer l'ensemble des enregistrements de type lieu de la plateforme.

Les actions possibles sur cette page sont :

- *Créer un lieu*
- *Éditer un lieu*
- *Rechercher un lieu (champ de recherche ou carte)*
- *Supprimer un ou plusieurs lieux*
- *Activer et Désactiver un ou plusieurs lieux dans les recherches*

Cette page possède deux modes d'affichage :

- **LIEUX** : Liste des lieux
- **CARTE** : Carte des lieux

Pour changer de mode d'affichage il suffit de sélectionner un des onglets en haut de la page.

Liste des lieux

L'onglet **LIEUX** en haut de la page permet d'afficher et de rechercher l'ensemble des lieux enregistrés dans la base de donnée de la plateforme dans un tableau en mode *page par page*.

Ambulo

Marc Alcaraz Superadmin

LIEUX CARTE

Lieux 69

PAGE 1/6 1 2 3 ... 6 > >|

	Modification	Création	
<p>"Om. : La capture du Bès par la Bléone"</p> <p>Ouvre d'art en pleine nature</p>	il y a 13 jours	il y a 13 jours	
<p>"Om. : La cascade"</p> <p>Ouvre d'art en pleine nature</p>	il y a 13 jours	il y a 13 jours	
<p>"Om. : La mer Burdigalienne", Paul-Armand Gette</p> <p>Ouvre d'art en pleine nature</p>	il y a 3 mois	il y a 3 mois	
<p>"Om. : Les splendeurs de la nuit"</p> <p>Ouvre d'art en pleine nature</p>	il y a 13 jours	il y a 13 jours	
<p>"Col; the second day", Richard Nonas</p> <p>Ouvre d'art en pleine nature</p>	il y a 11 jours	il y a 2 mois	
<p>"hasard et changement", herman de vries</p>			

Ajouter un lieu

Pour ajouter un nouveau lieu dans le mode liste du gestionnaire de lieux, il suffit de suivre la méthode ci-après.

1 - Cliquer sur le bouton en haut à droite dans la page

XYZ Platform

Marc Alcaraz Superadmin

LIEUX CARTE

Lieux 11

Ajouter un lieu

	Commune	Modification	Création	
<p>Clinique Vétérinaire des Hauts</p> <p>Vétérinaire</p>	Le Tampon	il y a 2 jours	il y a un an	
<p>Clinique Vétérinaire du Docteur Bonneville</p>				

2 - Ouverture du formulaire de création d'un lieu

Ajouter un lieu

Veillez remplir le formulaire ci-dessous pour créer une nouvelle fiche.

Nom du lieu *

Obligatoire

Type de lieu *

Latitude

Longitude

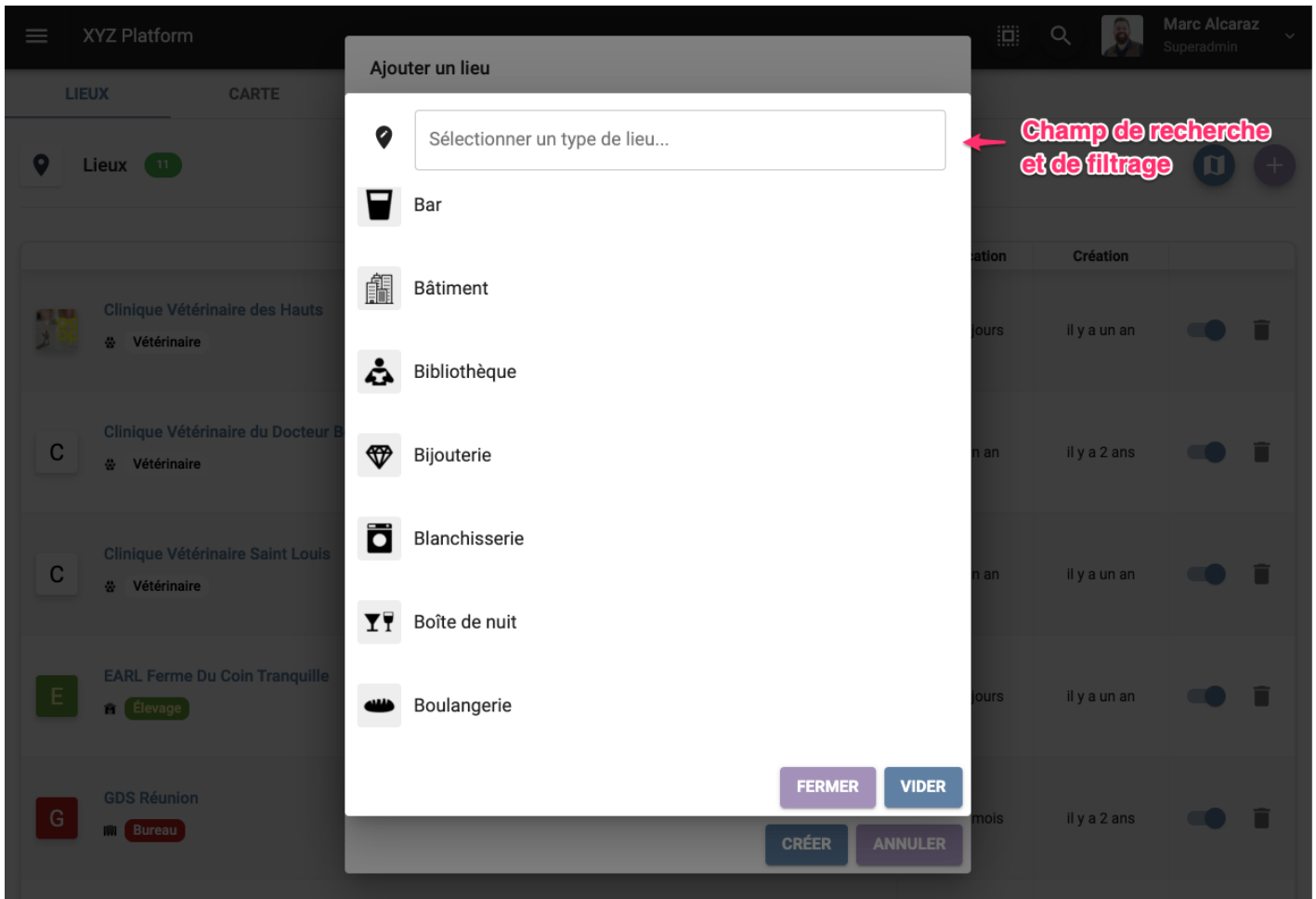
Élévation

m

Pour créer rapidement un nouveau lieu, il est indispensable de définir au minimum :

- un **nom** simple permettant de retrouver facilement ce lieu dans la plateforme (recherche, affichage dans une liste, etc.)
- un **type** à l'aide d'une recherche dans un thésaurus

En cliquant sur le champ "**Type de lieu**" dans le formulaire de saisie, un panneau de recherche s'ouvre et vous permet de sélectionner un type de lieu dans une liste prédéfinie.

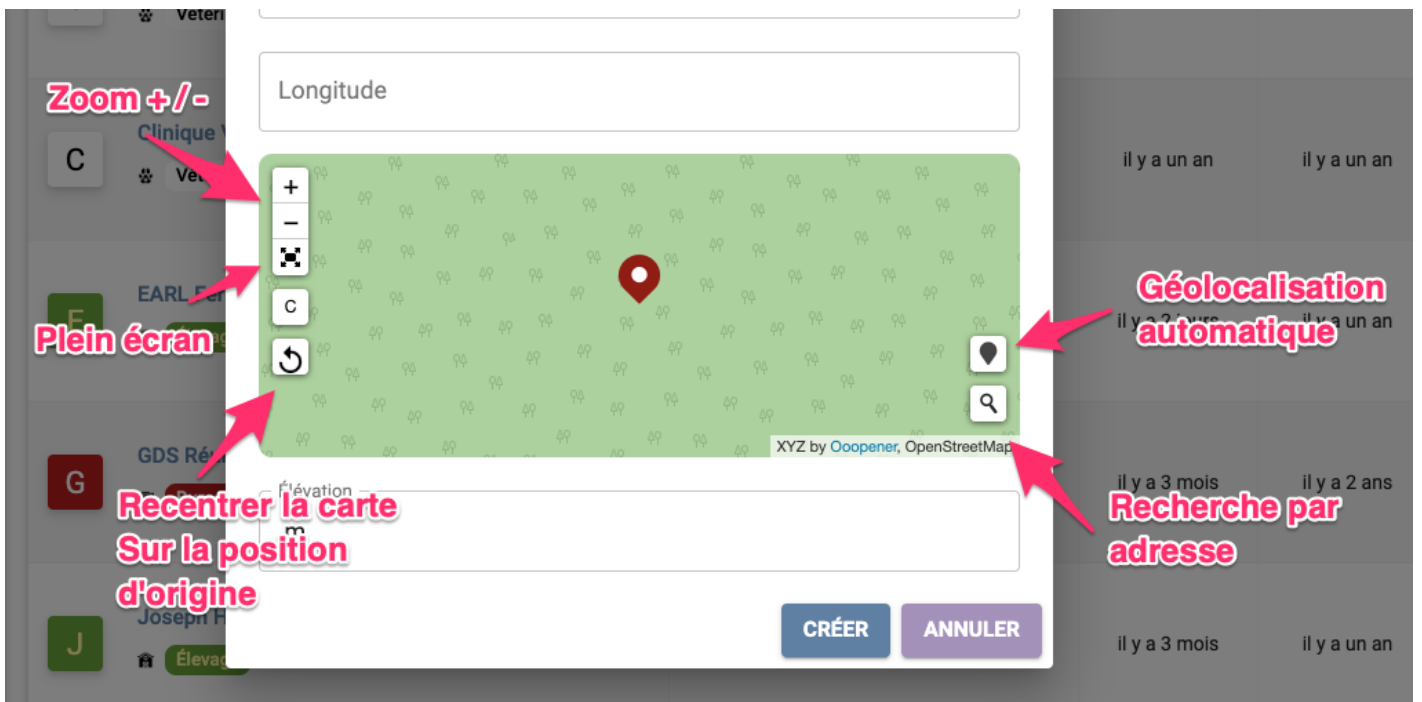


Si vous ne trouvez pas un type de lieu spécifique dans la liste, il est possible de demander à un administrateur de la plateforme de l'ajouter dans le **Gestionnaire de Thésaurus** pour qu'il soit accessible dans une prochaine saisie de contenu.

3 - Si vous le souhaitez (non obligatoire), le formulaire propose de compléter les informations du nouveau lieu avec les coordonnées géographiques du lieu : **latitude**, **longitude** et **élévation** (mètre)

Dans la totalité du gestionnaire de saisie de la plateforme, les coordonnées **latitude** et de **longitude** sont au format décimal et l'opérateur "." sert de séparateur (ex : Angers / latitude: 47.4667 / longitude: -0.55)

Pour vous aider à déterminer la **latitude** et la **longitude** du nouveau lieu, vous pouvez utiliser le module de recherche cartographique situé dans le formulaire de saisie.



4 - Pour finaliser la création du nouveau lieu, il suffit d'appuyer sur le bouton **CRÉER** en bas du formulaire de saisie.

Supprimer un lieu

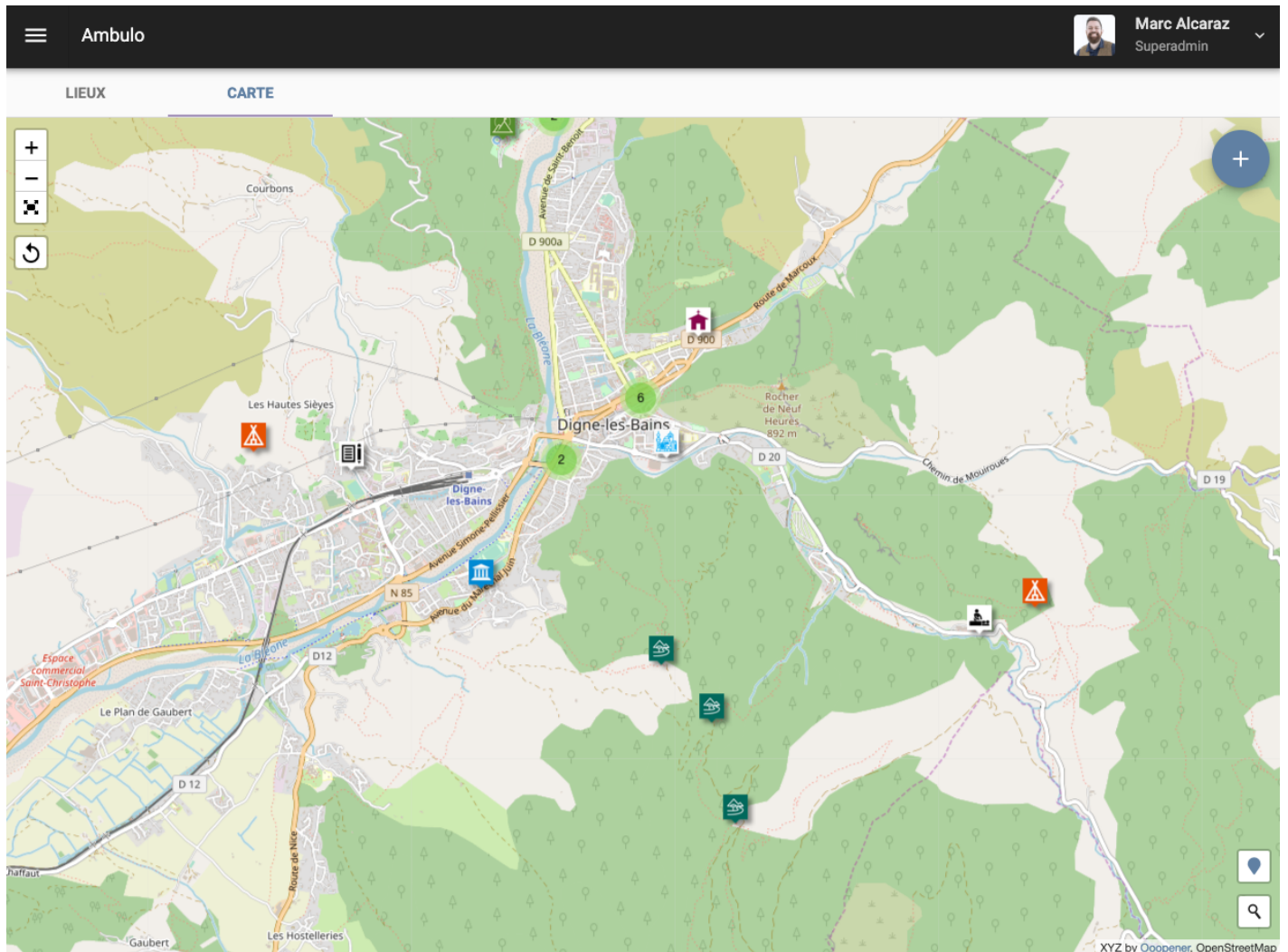
Activer ou désactiver un lieu

Sélectionner un ou plusieurs lieux

Afficher une carte réduite

Carte des Lieux

L'onglet **CARTE** en haut de la page permet d'afficher une carte avec l'intégralité des lieux de la plateforme.



Options de la carte

En haut à gauche de la carte, des options permettent de zoomer l'affichage de la carte, de passer en mode "plein écran" et d'actualiser la carte.

En haut à droite de la carte le bouton + permet de créer un nouveau lieu.

En bas à droite de la carte, des options permettent de centrer la carte en utilisant la géolocalisation du navigateur internet utilisée ou en utilisant une recherche par adresse.

Revision #6

Created Tue, Mar 3, 2020 5:50 PM by Oopener

Updated Wed, Mar 4, 2020 8:43 AM by Oopener